

Uzmanību!
Plāns sastādīts Latvijas normālo augstumu sistēmā epochā 2000,5 (LAS-2000,5).

Piezīmes:

1. Topogrāfiskā uzņemšana veikta 2016. gada 4. aprīlī, uzņēmības teritorijas platība: 1.0ha.
2. Inženiertehniskās komunikācijas uzstasas pēc ekspluatējošo organizāciju materiāliem un apsektas dabā.
3. Izmantoti Valsts zemes dienesta Nekustamā īpašuma kadastra reģistra informācijas sistēmas dati. Dati saņemti no www.kadastrs.lv Nr.277591.edoc no 12.04.2016.
4. Zemes vienību robežas ir atlietas atbilstoši zemes kadastrālās uzņemšanas un vietējā ģeodēziskā tīkla precizitātei un var nesakrist ar situāciju plānā.
5. Topogrāfiskie apzīmējumi ir atlikti atbilstoši 2012. gada 24. aprīļa MK Noteikumu Nr.281 1.pielikumam.
6. Ģeodēziskā pamatojuma dati: Mērījumu piesaiste LKS-92 koordinātu sistēmā veikta ar parametrisko metodi LatPos Bāzes stacijām. Mērījumi veikti izmantojot Trimble VRS Now TEC korekciju servisu. Noteikšanai izmantots firmas Trimble uztverējs R8s GNNS.
 GPS Nr.1 X=248758.226 Y=718993.710 H=180.593
 GPS Nr.2 X=248684.354 Y=719001.082 H=184.765
 GPS Nr.3 X=248761.084 Y=718913.598 H=180.938

LKS-92 TM koordinātu sistēma
 Latvijas normālo augstumu sistēma (LAS-2000,5)

TM projekcijas mēroga koeficients m=1.000187

Lapa	Lapas	Mērogs
1	1	1:500

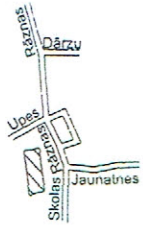
Pasūtītājs: Kaunatas pagasta pārvalde

Objekta adrese: Rāznas iela 17 rajonā, Kaunata, Kaunatas pagasts, Rāzeknes novads.

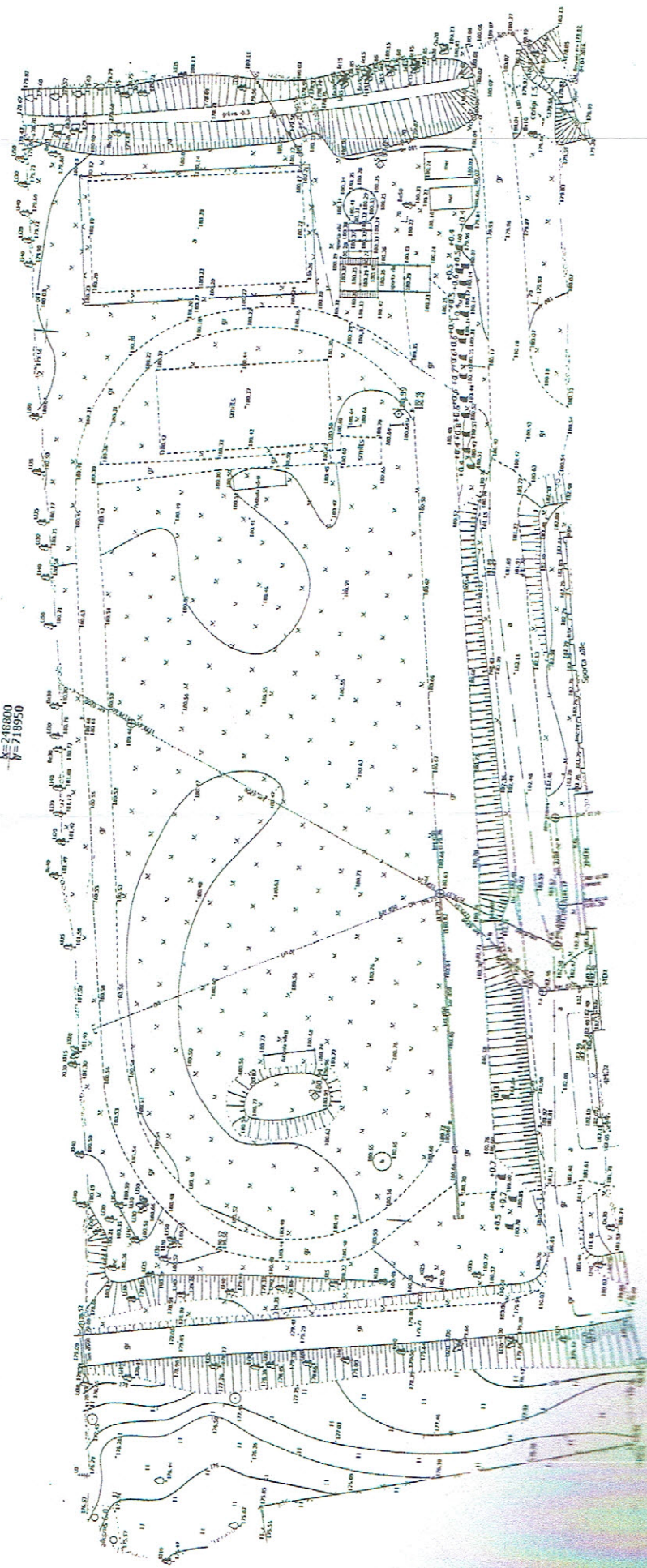
SIA "Pamas GEO"
 Vien.reģ. Nr.:41503066293
 Birzbe adrese: 18.Novembra iela 66,Daugavpils, LV-5404
 Tālrunis:5526470/5526479
 Epasts: info@pamasgeo.lv

Objekta ID: T-2016/031	Plānšētes: 3513-54-44.7, 3513-54-45.3.	Valdes priekšsēdētājs	V.Kravcevičs	15.04.2016.
Topogrāfiskais plāns		Ģeodēzijas inženieris	V.Kravcevičs (reģ.20.01.2021)	04.04.2016.
		Pazemes kom. inženieris	A.Semjonovs	04.04.2016.
		Komp.apstrāde	V.Kravcevičs	11.04.2016.

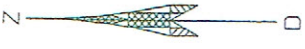
Objekta izvietojuma shēma



x=248900
y=718950



x=248750
y=719050



SASKANOTS
Akciju sabiedrība "LATVIENĒGO"
KABEĻU DIENESTS
Mācību gatve Nr. 10 OF.
Akciju sabiedrība "LATVIENĒGO"
KABEĻU DIENESTS
Daugavpils kabehu dienesta
1. VJC daļa

*Saskaņots ar
Sveiks par 2016.*

Topogrāfiskā plāna
izgatavošana sniegta
AS "Sādāles tīkl"
rīcībā esošā informācija

AS "Sādāles tīkl"
Aizsardzības un drošības daļas
Rēzeknes nodaļa (R)

2016. gada 05. 05. S. Černebrovs

SASKANOTS
AS "Sādāles tīkl"
Aizsardzības un drošības daļas
Rēzeknes nodaļa

2016. gada 05. 05.

SASKANOTS
Veikts SIA
"Zemkopības ministrijas
neatkarīgo īpašumu
Latgales reģiona reģistrācijas nodaļas
Daugavpils sektora vadītājs
JUNIS SOMS

2016. gada 05. 05.
0348
10.05.2016

Uzmanībul
Plāns sastādīts Latvijas normālo augstumu
sistēmā epohā 2000,5 (LAS-2000,5).

LKS-92 TM koordinātu sistēma
Latvijas normālo augstumu
sistēma (LAS-2000,5)

TM projekcijas mēroga
koeficients m=1,000187

Lapa	Lapas	Mērogs
1	1	1:500

SIA "Pamas GEO"

Vien.reģ. Nr.: 41503066293
Būvniecības
18. Novembra iela 88 Daugavpils, LV-5404
Tālr. +371 26202782
E-pasts: info@pamasgeo.lv

Prezīmes: 1. Topogrāfiskā uzdevuma veikšana veicama 2016. gada 4. aprīlī, uzdevuma teritorijas plānā: 1. lha. 2. Inženierzinātniskās komunikācijas uzdevuma risinājuma organizāciju materiāliem un apsekošanas daļā. 3. Izstrādātais projekts ir izstrādāts saskaņā ar Latvijas Republikas likuma Nr. 277591, 2006. gada 12. 04. 2016. 4. Dali sagatavējis no www.kadastrs.lv Nr. 277591, 2006. gada 12. 04. 2016. 5. Zemes vienību robežas ir atbilstoši abpusēji zemes kadastrālās uzdevuma un vienlīdzīgā gredzotiskā tīkla precizitātei un var nesakrist ar situāciju plānā. 6. Topogrāfiskā apzīmējumi ir atbilstoši 2012. gada 24. aprīlī MK Noteikumu Nr. 281 1. pielikuma, Latvijas Bāzes stacijām. Mērījumi veikti izmantojot Trimble VRS Now TEC korekciju sistēmu un "Pamas GEO" noteikšanu izmantojot Trimble VRS Now TEC korekciju sistēmu. GPS Nr. 1 X=248758.226 Y=718953.710 H=180.593 GPS Nr. 2 X=248864.354 Y=719001.062 H=184.765 GPS Nr. 3 X=248761.094 Y=718913.588 H=180.538	Plānveidam: Valdības prekšsūtītājs Gredzotiskā stacija Izstrādājis Izstrādātājs Komā anotācija V. Kravčevičs V. Kravčevičs A. Semjonovs I. V. Kravčevičs	06.05.2016 04.04.2016 04.04.2016
Objekta adrese: Rāznas iela 17 rajonā, Kaunata, Kaunatas pagasts, Rēzeknes novads.	Plānveidam: Valdības prekšsūtītājs Gredzotiskā stacija Izstrādājis Izstrādātājs Komā anotācija V. Kravčevičs V. Kravčevičs A. Semjonovs I. V. Kravčevičs	06.05.2016 04.04.2016 04.04.2016
Objekta ID: T:2016/031	Plānveidam: Valdības prekšsūtītājs Gredzotiskā stacija Izstrādājis Izstrādātājs Komā anotācija V. Kravčevičs V. Kravčevičs A. Semjonovs I. V. Kravčevičs	06.05.2016 04.04.2016 04.04.2016
Topogrāfiskais plāns	Plānveidam: Valdības prekšsūtītājs Gredzotiskā stacija Izstrādājis Izstrādātājs Komā anotācija V. Kravčevičs V. Kravčevičs A. Semjonovs I. V. Kravčevičs	06.05.2016 04.04.2016 04.04.2016