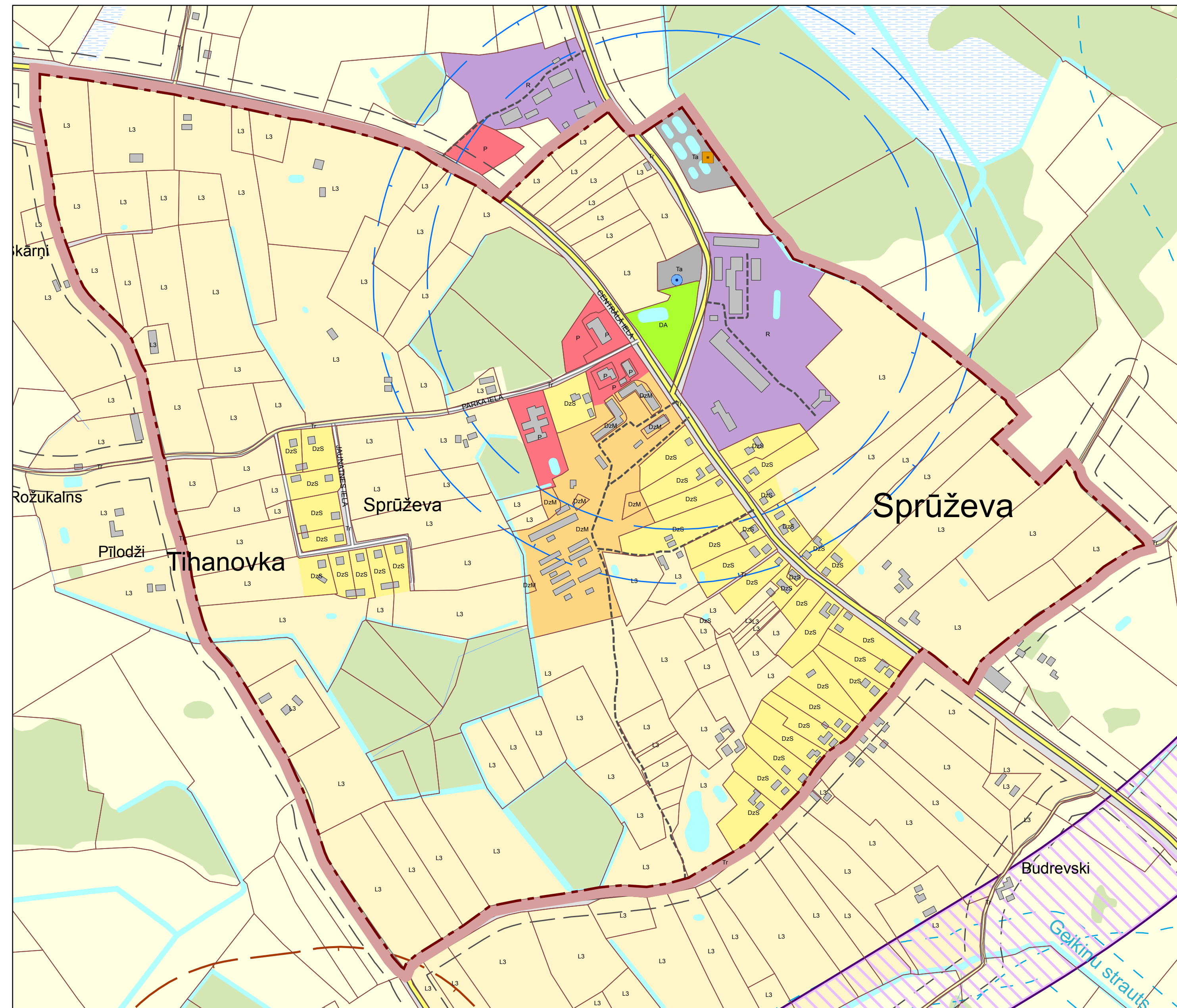
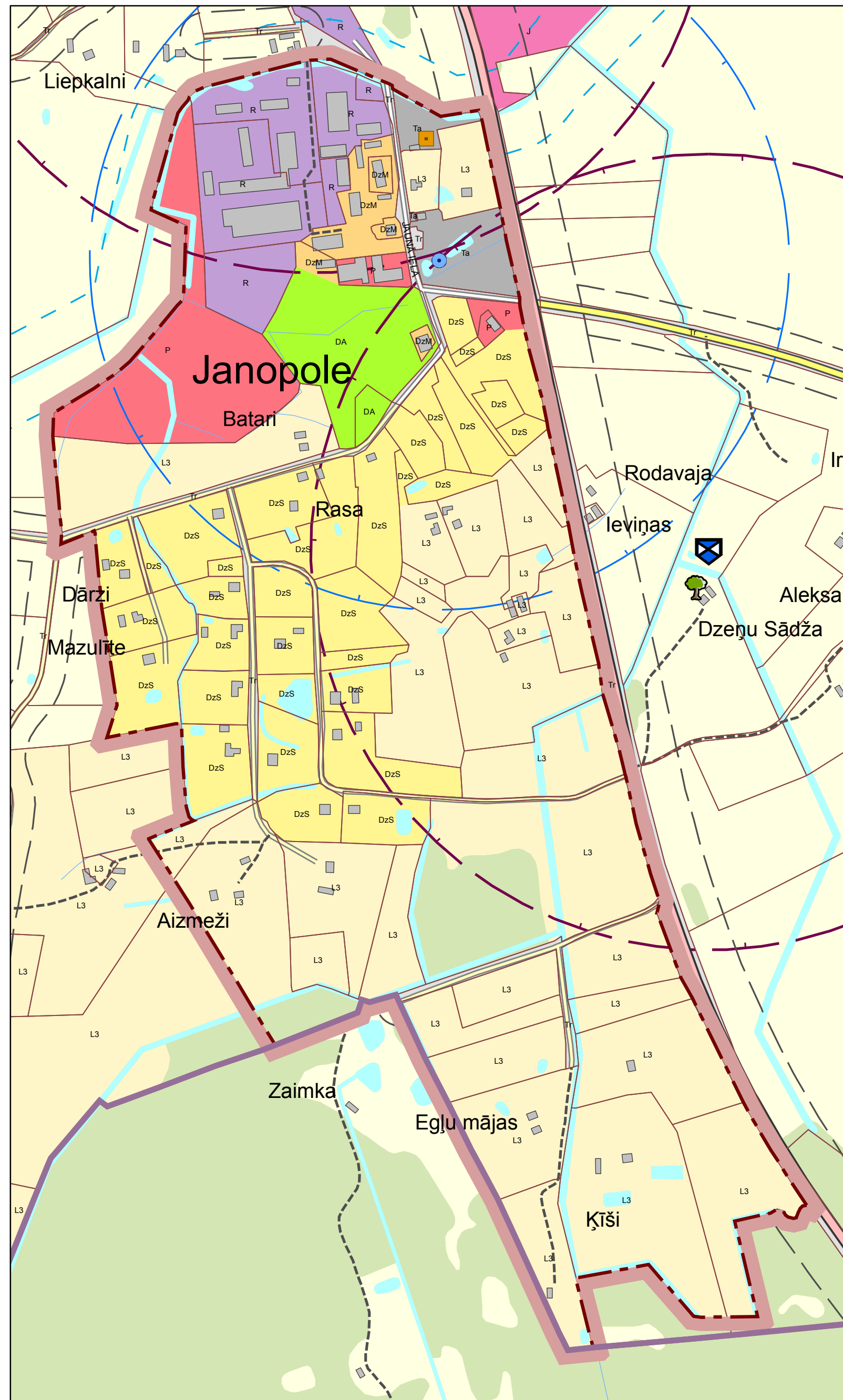

















RĒZEKNES NOVADA GRIŠKĀNU PAGASTA CIEMU TERITORIJAS
PLĀNOTĀ (ATĻAUTĀ) IZMANTOŠANA; AIZSARGJOSLAS





APZĪMĒJUMI:









PLĀNOTĀ (ATĻAUTĀ) TERITORIJAS IZMANTOŠANA

- | | |
|---|--|
|  | SAVRUPMĀJU APBŪVES TERITORIJA DzS, DzS1 |
|  | MAZSTĀVU DZĪVOJAMĀS APBŪVES TERITORIJA DzM |
|  | PUBLISKĀS APBŪVES TERITORIJA P, P1 |
|  | JAUKTAS APBŪVES TERITORIJA J, J1 |
|  | RŪPNIECĪBAS APBŪVES TERITORIJA R, R1, R2, R3, R4 |
|  | RŪPNIECĪBAS APBŪVES TERITORIJA
derīgo izrakteņu ieguve R5 |
|  | TEHNISKĀS APBŪVES TERITORIJA Ta |
|  | TRANSPORTA INFRASTRUKTŪRAS TERITORIJA Tr, Tr1 |
|  | DABAS UN APSTĀDĪJUMU TERITORIJA DA |
|  | DABAS UN APSTĀDĪJUMU TERITORIJA
kapsētu teritorija DA1, DA2 |
|  | ŪDEŅU TERITORIJA Ū, Ū1 |
|  | MEŽU TERITORIJA M, M1 |
|  | LAUKU ZEME L, NACIONĀLAS NOZĪMES
LAUKSAIMNIECĪBAS TERITORIJA L1 |
|  | LAUKU ZEME ar atļautām mazākām jaunveidojamajām zemes
vienībām L3 |
|  | MAZDĀRZĪŅU TERITORIJA L2 |

KULTŪRAS PIEMINEKĻI

- | | |
|---|---|
|  | VALSTS AIZSARDZĪBĀ ESOŠS KULTŪRAS PIEMINEKLIS |
|  | PAŠVALDĪBAS NOZĪMES KULTŪRVĒSTURES UN DABAS OBJEKTS |

SATIKSMES INFRASTRUKTŪRA

-  VALSTS GALVENAIS AUTOCEĻŠ
-  VALSTS REĢIONĀLAIS AUTOCEĻŠ
-  VALSTS VIETĒJAIS AUTOCEĻŠ
-  PAŠVALDĪBAS CEĻŠ
-  AS LATVIJAS VALSTS MEŽU CEĻŠ
-  IELA
-  CITS CEĻŠ
-  PLĀNOTAIS PAŠVALDĪBAS CEĻŠ










INŽENIERTEHNISKĀ INFRASTRUKTŪRA

- NOTEKŪDEŅU ATTĪRĪŠANAS IEKĀRTAS
- ŪDENS APGĀDES URBUMS

CITI APZĪMĒJUMI

-

AIZSARGJOSLAS

- | | |
|---|---|
|  | VIRSZEMES ŪDENSOBJEKTU AIZSARGJOSĻA |
|  | EKSPĻUATĀCIJAS AIZSARGJOSĻA GAR AUTOCEĻIEM |
|  | AIZSARGJOSĻA (aizsardzības zona) AP KULTŪRAS PIEMINEKĻIEM |
|  | AIZSARGJOSĻA AP PURVIEM |
|  | DROŠĪBAS AIZSARGJOSĻA AP GĀZESVADU, GRS |
|  | EKSPĻUATĀCIJAS AIZSARGJOSĻA AP GĀZESVADU |
|  | SANITĀRĀS AIZSARGJOSĻA AP KAPSĒTU |
|  | SANITĀRĀS AIZSARGJOSĻA AP NOTEKŪDEŅU ATTĪRĪŠANAS IETAIŠI |
|  | KĪMISKĀ AIZSARGJOSĻA AP PAZEMES ŪDENS NEMŠANAS VIETU |

ĪPAŠI AIZSARGĀJAMĀS DABAS TERITORIJAS UN OBJEKTI

-  DIŽKOK

 <p>legudījums tavai nākotnei</p> <p>Projekts Nr. 1DP/1.5.3.2.0/10/APIA/VRAA/057</p>		 <p>EIROPAS SAVIENĪBA</p>		
<p>RĒZEKNES NOVADA GRIŠKĀNU PAGASTA CIEMU TERITORIJAS PLĀNOTĀJ (ATĻAUTĀJ)IZMANTOŠANA; AIZSARGJOSLAS</p> <p>Šī karte ir Rēzeknes novada teritorijas plānojuma (2013. - 2024.) sastāvdaļa</p>				
<p>Rēzeknes novada domes priekšsēdētājs: Monvīds Švarcs</p>				
	Vārds; Uzvārds	Paraksts	Datums	Mērogs:
Projekta vadītāja	Santa Pētersone			1 : 5 000
Projekta vadītājas asistente	Inese Brūvere			
Pr. izstrādātāja	Vita Jumtiņa			Mēroga noteiktība 1:10 000
PASŪTĪTĀJS		IZSTRĀDĀTĀJS		
	Rēzeknes novada pašvaldība	 <p>REGIONĀLIE PROJEKTI</p> <p>www.rp.lv</p>	SIA "Reģionālie projekti"	
	Atbrīvošanas aleja 95, Rēzekne, LV-4601		Rūpniecības iela 32b-502, Rīga, LV-1045	
	Tālr.: 64622238; Fakss: 64625935		Tālr.: 67320809; Fakss: 67320807	
	e-pasts: info@rdc.lv		e-pasts: birojs@rp.lv	
Koordinātu sistēma LKS- 92 (Latvijas 1992.gada koordinātu sistēma)			Mēroga noteiktība 1 : 10 000	
Kilometru tīkls 5 x km			Lapas	
			Lapas	