



Zemesgrāmatu apliecība

Rēzeknes zemesgrāmatu nodaļa

Rēzeknes pilsētas zemesgrāmatas nodaļjums Nr. 1000 0006 0696

Kadastra numurs: 2100 008 0616

Atbrīvošanas aleja 95, Rēzekne

I.dala 1.iedala

Ieraksta Nr.	Nekustams īpašums, servitūti un reālīstas	Kopīpašuma daļa	Platība lielums
1.1.	Zemes gabals ar kadastra apzīmējumu 2100 008 0616.		2734 kv.m
1.2.	Uz zemes gabala atrodas nedzīvojamā ēka (kadastra apzīmējums 2100 008 0616 001).		

Žurnāls Nr. 300000202901 (20.02.2002), lēmuma datums: 22.02.2002, tiesnesis Gunārs Silins

II.dala 1.iedala

Ieraksta Nr.	Īpašnieks, personas/nodokļu maksātāja kods, tiesību pamats	Domājama daļa	Summa, par kādu iegūts īpašums(Ls)
1.1.	Īpašnieks: Rēzeknes rajona padome, nodokļu maksātāja kods 90000025450.	1	
1.2.	Pamats: 2002. gada 5. februāra uzziņa par nekustamu īpašumu nr.8-4/55, 2001. gada 13. decembra zvērināta revidenta izziņa nr.122.		
<i>Žurnāls Nr. 300000202901 (20.02.2002), lēmuma datums: 22.02.2002, tiesnesis Gunārs Silins</i>			
2.1.	Persona: Rēzeknes rajona padome, nodokļu maksātāja kods 90000025450. Īpašuma tiesība izbeigusies.	0	
2.2.	Īpašnieks: Rēzeknes novada pašvaldība, nodokļu maksātāja kods 90009112679.	1	
2.3.	Pamats: 2009.gada 3. augusta Rēzeknes rajona reorganizācijas plānā paredzēto rajona pašvaldības institūciju, mantas, finanšu līdzekļu, tiesību un saistību pieņemšanas-nodošanas akts Nr. 1.		
<i>Žurnāls Nr. 300002821495 (10.03.2010), lēmuma datums: 29.03.2010, tiesnesis Gunārs Silins</i>			

III.dala 1.iedala

Ieraksta Nr.	Lietu tiesības, kas apgrūtina nekustamu īpašumu	Platība lielums
1.1.	Atzīme: kopējās lietošanas inženiertehniskās komunikācijas un to ekspluatācijas aizsargjoslas, gājēju un piebraucamie ceļi.	
<i>Žurnāls Nr. 300000202901 (20.02.2002), lēmuma datums: 22.02.2002, tiesnesis Gunārs Silins</i>		
2.1.	Nostiprināta nomas tiesība uz telpām ēkā Atbrīvošanas aleja 95, Rēzekne, līdz 2012.gada 31 decembrim. 2.stāvā - telpa Nr.1 ar kopējo platību 12,8 kv.m., telpa Nr.2 - 32,1 kv.m., telpa Nr.3 - 16,6 kv.m., telpa Nr.4 - 29,7 kv.m., telpa Nr.5 - 11,9 kv.m., telpa Nr.6 - 12,8 kv.m., telpa Nr.7 - 15,9 kv.m., telpa Nr.8 - 39,3 kv.m., telpa Nr.9 - 12,7 kv.m., 3.stāvā - telpa Nr.1 - 22,4 kv.m., telpa Nr.2 - 24,4 kv.m., telpa Nr.3 - 16,5 kv.m., telpa Nr.4 - 13,2 kv.m., telpa Nr.5 - 15,3 kv.m., telpa Nr.6 - 15,6 kv.m., telpa Nr.7 - 16,4 kv.m., telpa Nr.8 - 38,6 kv.m., telpa Nr.9 - 12,7 kv.m. Nomnieks: LR Prokuratūra, nodokļu maksātāja kods 90000022859 Pamats: 2006. gada 29. decembra līgums par neapdzīvojamo telpu nomu Nr. Prokuratūra 2006/172.	358,9 kv.m
<i>Žurnāls Nr. 300001907297 (29.01.2007), lēmuma datums: 01.02.2007, tiesnesis Diāna Korņejeva</i>		

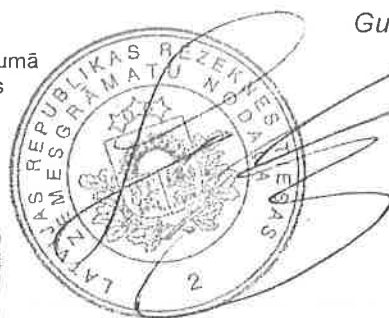
Kancelejas nodeva Ls 5,00 samaksāta

Žurnāla Nr. 300002821495, datums 10.03.2010., lēmuma datums: 29.03.2010.

Tiesnesis:

Zemesgrāmatu apliecība satur nodalījumā
spēkā esošos ierakstus un atzīmes

Gunārs Siliņš



IZSNIEGTS
Rēzeknes zemesgrāmatu nodaļā
2012. gada 20. jūnijā
Nr. 111/2012 - 35.A

IZSNIEGTA
ZEMESGRĀMATU APĻIECĪBA



LATVIJAS REPUBLIKA

RĒZEKNES PILSĒTAS

Atbrīvošanas alejā Nr. 95

Zemes kadastra Nr. 2100-008-0616

ZEMES ROBEŽU PLĀNS

Robežas noteiktas atbilstoši RĒZEKNES PILSĒTAS ZEMES KOMISIJAS
1999. gada 30. jūnija lēmumam Nr. 13 - 3

Plāns sastādīts pēc 1999. gada robežu uzmērīšanas materiāliem mērogā 1 : 500

Zemes kopplatība ir 2734 kv. m.


Zemes īpašums reģistrēts zemes grāmatu nodaļas

_____ zemes grāmatā

199_ . gada “___” _____

Nodalījuma (folijas) Nr. _____

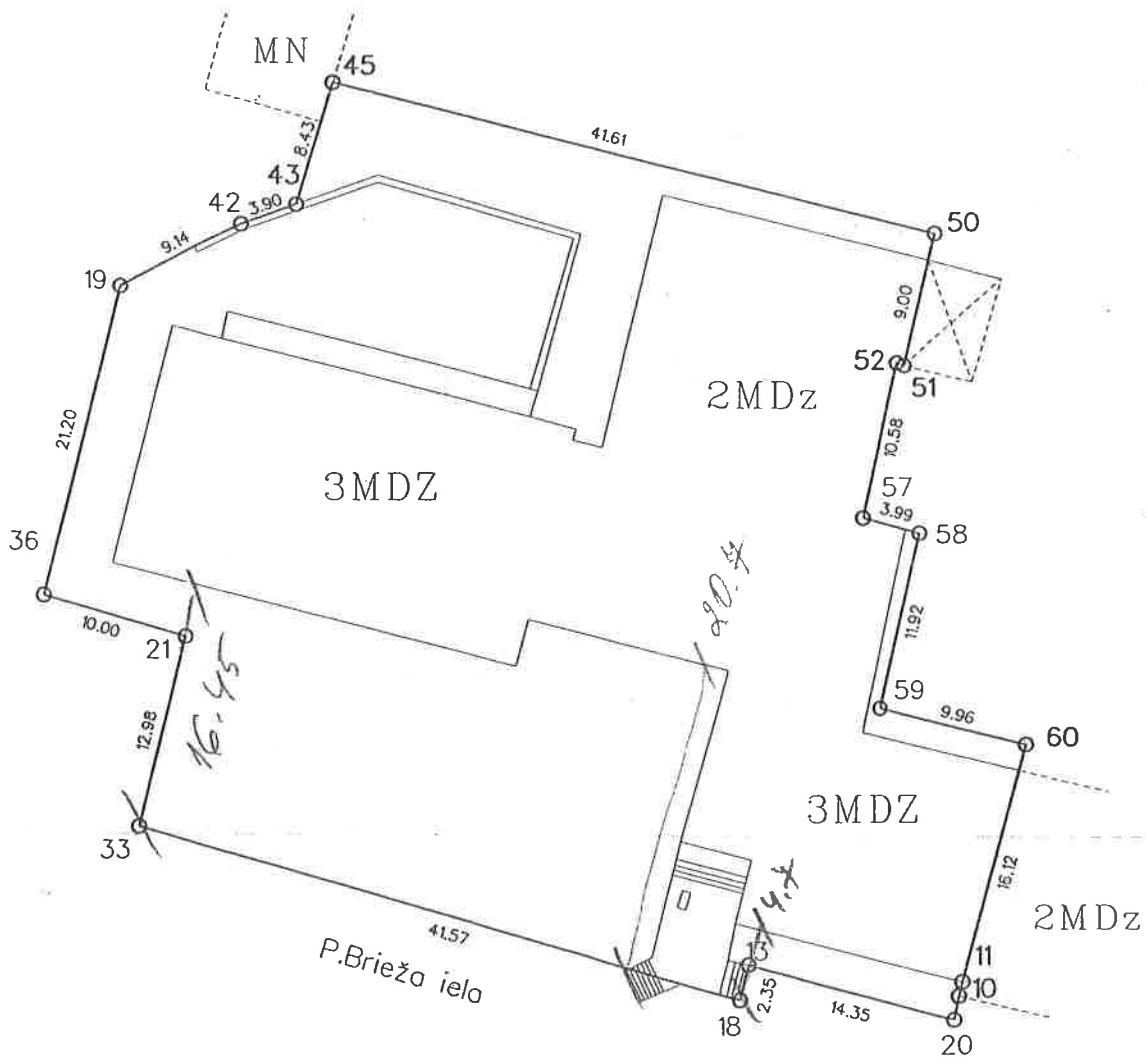
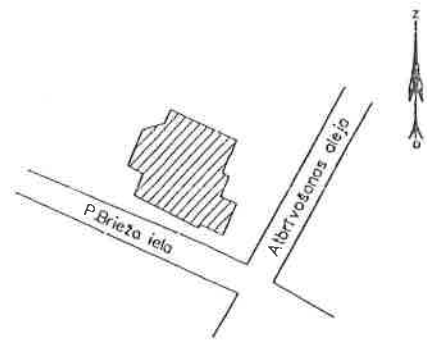
Zemes grāmatu tiesnesis: _____

 <p>VALSTS ZEMES DIENESTS LATVIJAS REĢIONĀLĀ NODAĻA</p>		
<p>Nodaļas vadītāja _____</p>	<p>Sandra GIRUCKA V:Tabūne</p>	<p>21.06.2000</p>

Robežpunktu koordinātes
 LKS-92 koordinātu sistēmā
 Mēroga koeficients: 1.00012000

Zemes gabala
 izvietojums kvartālā

Nr.	X	Y
45	267572.81	704904.85
50	267562.87	704945.25
52	267554.11	704943.20
51	267554.30	704942.66
57	267543.97	704940.38
58	267542.95	704944.24
59	267531.34	704941.54
60	267528.87	704951.19
11	267513.29	704947.07
10	267512.36	704946.85
20	267510.83	704946.53
13	267514.41	704932.64
18	267512.13	704932.06
33	267523.38	704892.04
21	267535.99	704895.12
36	267538.73	704885.51
19	267559.31	704890.62
42	267563.43	704898.78
43	267564.73	704902.46



Platība - 2734 kv.m.

MĒROGS 1:500

Valsts Zemes Dienests Latgales reģionālās nodaļas Rēzeknes filiāles Nekustamā īpašuma formēšanas birojs			
Vadītājs	J. Taukulis	<i>[Signature]</i>	8.12.99.
Uzmērītāja	G. Gailis	<i>[Signature]</i>	09.10.99.
Zīmēja	G. Gailis	<i>[Signature]</i>	21.10.99.

Rēzeknē, Atbrīvošanas alejā Nr. 95